

Plano de Bacia da Região Hidrográfica do Rio Dois Rios

Informes gerais

Introdução

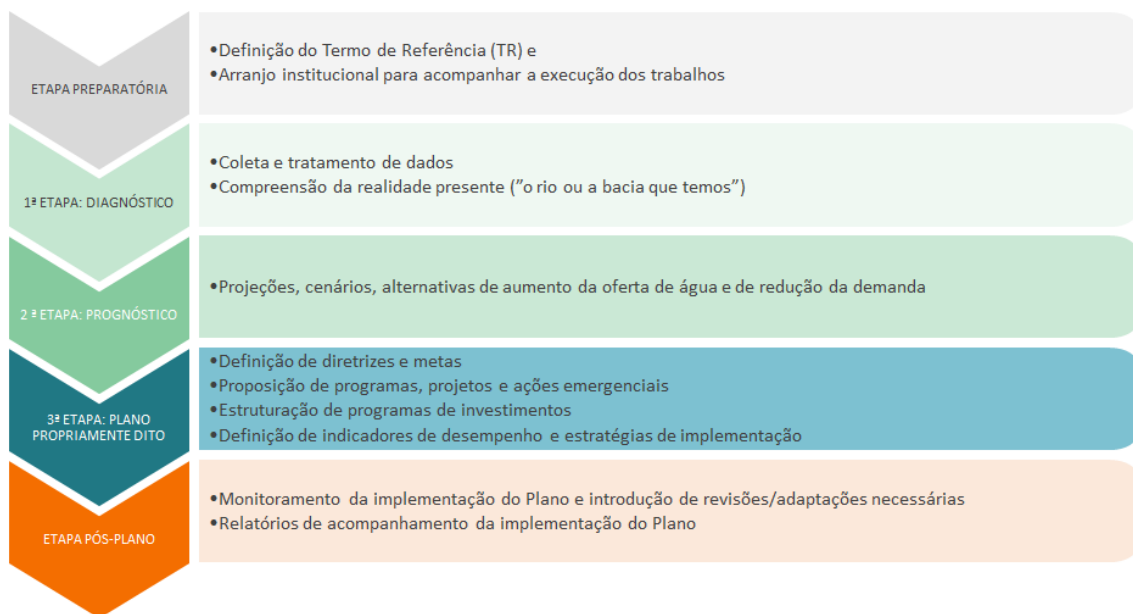
Atualmente em fase de desenvolvimento, o Plano Integrado de Recursos Hídricos da Bacia Hidrográfica do Rio Paraíba do Sul (PIRH-PS) se configura no instrumento de planejamento que define as agendas de atuação do CEIVAP nos próximos 15 anos. Compreende-se que a positiva gestão integrada da Bacia Hidrográfica do Rio Paraíba do Sul pode ser potencializada se os instrumentos de planejamento das bacias afluentes forem, de fato, alinhados ao PIRH-PS.

Neste sentido, estão sendo também elaborados os Planos de Recursos Hídricos das Bacias Afluentes Fluminenses, o que inclui a bacia do Rio Dois Rios (RH VII). O Plano de Recursos Hídricos da Região Hidrográfica do Rio Dois Rios configura-se importante instrumento de planejamento e gestão das águas neste território. Passados 10 anos desde a elaboração do Plano de Bacia, e frente as mudanças socioeconômicas e político-institucionais é chegada a hora de rever as diretrizes e estratégias de gerenciamento dos recursos hídricos.

Sobre os Planos de Recursos Hídricos

O Plano de Recursos Hídricos ou Plano de Bacia Hidrográfica é um instrumento de gestão previsto na Lei Federal N° 9.433/97 e a Lei Estadual N° 3.239/99, que instituem as Políticas Nacional e Estadual de Recursos Hídricos. Tal instrumento visa fundamentar e orientar a implementação das referidas políticas e o gerenciamento dos recursos hídricos, no que diz respeito ao uso, recuperação, proteção e conservação. Os Planos de Bacia contemplam planejamentos de longo prazo, com horizonte compatível com o período de implementação de seus programas e projetos.

Duas legislações principais regulamentam o conteúdo mínimo dos Planos de Recursos Hídricos: a Resolução CNRH N° 145/2012 e a Lei Estadual N° 3.234/99. Por lei, a elaboração dos Planos de Bacia Hidrográfica é de responsabilidade da Agência de Bacia (Entidade Delegatária) e a aprovação é de responsabilidade do Comitê de Bacia. A elaboração do Plano de Bacia é conduzida por meio de várias etapas, conforme ilustrado abaixo:



Fonte: Agência Nacional de Águas (ANA).

Elaboração do Plano de Recursos Hídricos da RH VII

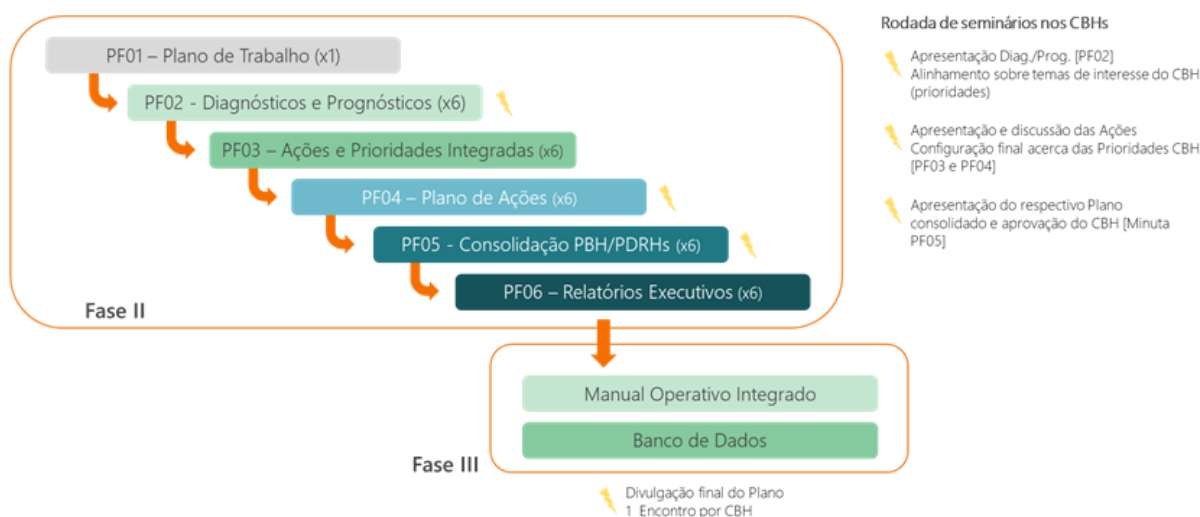
Fase preparatória

A AGEVAP elaborou o Termo de Referência para contratação de empresa especializada para elaboração do PIRH-PS e das bacias afluentes, sendo publicado Ato Convocatório nº 021/2017. Após processo licitatório, foi contratada a empresa Profill Engenharia e Ambiente S.A. para execução das atividades previstas no Termo de Referência, que tem dois objetos principais, divididos em fases:

- Fase I – Complementação e finalização do Plano Integrado de Recursos Hídricos da Bacia Hidrográfica do Rio Paraíba do Sul – PIRH-PS;
- Fase II – Elaboração dos Planos de Recursos Hídricos das Bacias Hidrográficas Afluentes Fluminenses.
- Fase III – Elaboração do Manual Operativo do Plano – documento que prioriza as ações a serem implementadas pelo CBH-R2R.

A Fase 2 será composta por diversas etapas, como apresentado abaixo:

Produtos



Para acompanhamento da execução das atividades foram indicados representantes do CEIVAP e dos Comitês Afluentes Fluminenses, que compõe um Grupo de Trabalho Ampliado de acompanhamento da Elaboração do Plano de Recursos Hídricos. Cada Comitês Afluentes Fluminenses também instituiu um Grupo de Trabalho de apoio ao acompanhamento da elaboração do Plano de Recursos Hídricos da respectiva Região Hidrográfica.

No CBH-R2R, o Grupo de Trabalho é constituído por representantes dos três segmentos - usuários, sociedade civil e poder público – que ficaram responsáveis,

entre outros, por ler os documentos elaborados pela contratada, participar das reuniões, levar as informações das reuniões para o Grupo de Trabalho Ampliado. Os trabalhos a serem desenvolvidos por esse grupo serão acompanhados pela Diretoria do Comitê. E fase oportuna, serão iniciadas as consultas ao Plenário do Comitê, e audiências públicas.

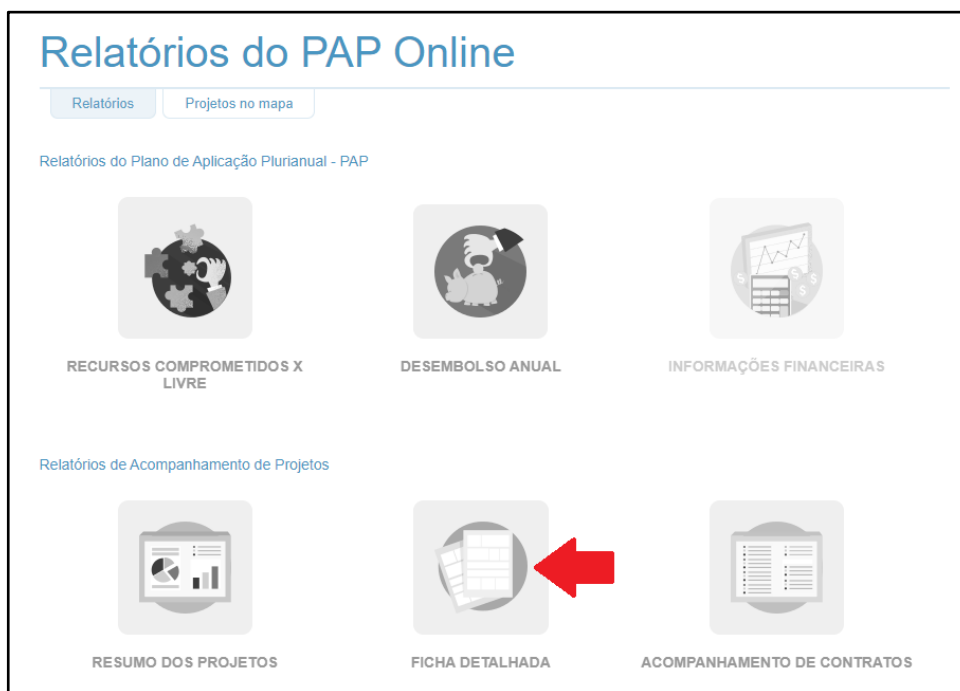
Fase de diagnóstico e prognóstico do PIRH-PS

Os produtos relativos as etapas de diagnóstico e prognóstico do Plano Integrado de Recursos Hídricos da Bacia Hidrográfica do Rio Paraíba do Sul (PIRH-PS), que contemplam a região hidrográfica do Rio Dois Rios, estão disponíveis no portal do SIGA – CEIVAP: www.sigaceivap.org.br. A partir dos dados gerados nesta fase, serão elaboradas as versões preliminares do diagnóstico e prognóstico.

Ao acessar a página do SIGA – CEIVAP, clicar na aba PAP Online, conforme ilustração abaixo:



Após clicar em Ficha Detalhada, conforme ilustração abaixo:



No campo “Comitê” selecionar o CEIVAP, e no campo “Projeto” selecionar Complementação do Plano de Bacia, conforme ilustração abaixo:

Abrirá uma nova aba no navegador direcionando para o Relatório de Ficha de Projeto, onde encontram-se todas as informações relativas ao contrato, tais como, a sua vigência, valores, percentual de execução, entre outros. Nesta mesma página é

possível ter acesso aos produtos de cada fase da elaboração do Plano de Bacia, conforme ilustração abaixo:

PRODUTOS E ENTREGAS																
Projeto		Produto							Entrega							
Etapas	Nº	Descrição	Desembolso							Nome	Data prevista	Data final / reprogramada	Data entrega	Data aprovação	Valor pago	Data pagamento
			Valor previsto		Valor final / reprogramado		Valor pago									
			R\$	% do valor total	R\$	% do valor total	R\$	% do valor total	% do valor previsto							
Fase I - Etapa 1 - Consolidação do diagnóstico e do prognóstico	2	Consolidação do Diagnóstico e Prognóstico e Versão Preliminar do Banco de Dados	621.324,28	34,5	621.324,28	34,5	621.324,28	34,5	100,0	2. Consolidação do Diagnóstico e Prognóstico e Versão Preliminar do Banco de Dados	16/07/2018	30/11/2018	03/12/2018	04/12/2018	621.324,28	--
Fase I - Etapa 2 - O Plano de Ações do PIRH-PS	3	Definição das metas e de indicadores para acompanhamento da implementação do PIRH-PS	147.714,45	8,2	147.714,45	8,2	147.714,45	8,2	100,0	3. Definição das metas e de indicadores para acompanhamento da implementação do PIRH-PS	15/08/2018	30/04/2019	24/04/2019	26/04/2019	147.714,45	--
	4	Propostas de Ações, Intervenções e Programa de Investimentos do Plano	211.226,27	11,7	211.226,27	11,7	211.226,27	11,7	100,0	PP04.1 - Propostas de Ações, Intervenções e Programa de Investimentos do Plano	14/10/2018	30/04/2019	13/08/2019	16/08/2019	105.613,13	--
										PP04.2 - Diretrizes para os Instrumentos de Gestão	14/10/2018	20/05/2019	28/08/2019	29/08/2019	84.490,51	--
										PP04.3 - Diretrizes para Instrumentos de Gestão (Cobrança e Plano)	14/10/2018	20/05/2019	16/10/2019	18/10/2019	21.122,63	--
	5	Avaliação e proposta de aperfeiçoamento do arranjo institucional, recomendações para os setores	152.572,30	8,5	152.572,30	8,5	152.572,30	8,5	100,0	5. Avaliação e proposta de aperfeiçoamento do arranjo institucional, recomendações para os setores	13/12/2018	20/12/2019	22/11/2019	22/11/2019	152.572,30	--

Os produtos relativos ao desenvolvimento do Plano de Recursos Hídricos da Região Hidrográfica do Rio Dois Rios, também serão disponibilizados nesta mesma plataforma ao passo que forem sendo elaborados.

Escala do Plano de Recursos Hídricos da RH VII

O Plano de Bacia é um instrumento de planejamento de escala regional, que visa orientar as ações macro de gestão dos recursos hídricos, sendo também orientado por outros planos de recursos hídricos em escalas diferentes. O olhar local é dado por diagnósticos e planejamento específicos de temáticas relevantes para a gestão de recursos hídricos. No caso do CBH-R2R, o Projeto Diagnóstico e Intervenção vem cumprindo essa tarefa:



Próximos passos

Neste momento, a empresa contratada está refinando o Diagnóstico e consolidando as informações em um banco de dados para região hidrográfica do rio Dois Rios. Em breve, os produtos relativos a esta etapa serão disponibilizados para leitura e contribuições.

Dúvidas e informações?

A Secretaria Executiva está à disposição do CBH-R2R para esclarecimentos!